Утвърдил,
Директор ЮЦДП гр. Смолян:...../
/инж. Б. Арабаджиев/
дата: 07.11.19г.

Собственик(ползвател):ТП ДГС Пазарджик

ТЕХНОЛОГИЧЕН ПЛАН ЗА ЗАЛЕСЯВАНЕ

№ 3 от 23.10.2019 г.

Горскостопански план(програма) от 2013г.

Вид на земята: ■*горска територия* □земеделска земя □нарушена територия □защитена територия

Скица на обект №

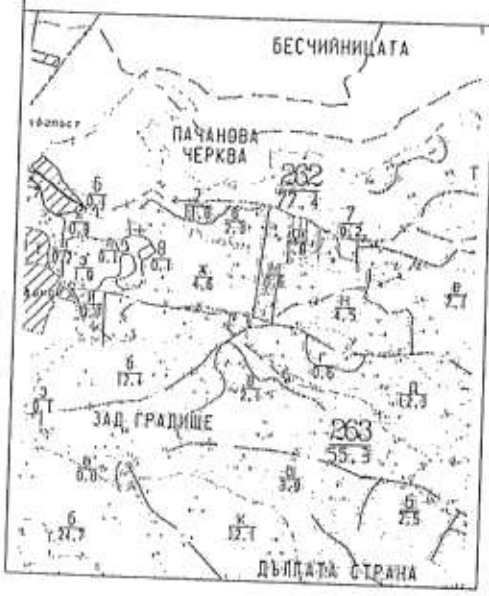

Отдел *262*, подотдел *„2"*
Местност *„Пачанова черква"*; Обща площ *118 дка*
Площ за залесяване *22* дка, в т.ч. пожарища
Изложение: *СЗ*, надм. вис. - *400м.*
Наклон *12°*, основна скала : *варовик*
Почвен тип: *алувиална ненаситена* , Механ. състав –*глинесто - песъчлива*, дълбочина: *плитка*
Тип месторастене: *МТЮ-I АВ-1 (122)*
Наличен дървостой:
Възраст: Жива почвена покривка: ....
Други данни за обекта: *Натура 2000: извън;*
Залесяване в горски територии по чл.9:
□ защитни □специални ■ *стопански*
Цел на залесяване по чл.10: *производство на дървесина*;
Насока на залесяване по чл.11: ■ *ново залесяване* □ в зрели гори □ за възстановяване на гори □за попълване на редини □за двуетажни насаждения

МЕРОПРИЯТИЯ

А. Подготвителни работи:

1.Година и срок за сеч –

2.Година и краен срок за почистване и освидетелстване на сечището –

Б .Подготовка на почвата за залесяване:

1.Почистване на площта: начин – *почистване на площта от издънки и храсти (5 дка)*

2.Обработка на почвата: година *2019* сезон- *есен*

Категория на почвата:

а) лека.....дка

б) средна.....дка

в) тежка.....дка

г) камениста *22 дка*

3.Вид, начин и дълбочина на подготовката:

№	Начин на подготовка (дка)	Дълбочина, (см)	Вид на подготовката (дка)							Без подготовка (дка)
			Пълна	Частична					Всичко	
				Пояси	Тера-си	Площадки	Дупки	Друга	Опростена	
1	2	3	4	5	6	7	8	9	10	11	12
1	*механизирана*	*30-40*		*22*						*22*	
	Всичко			*22*						*22*	

б)Схема на почвоподготовката: *Механизирана направа на пояси по хоризонталите на склона, дълбочина – 30-40 см и ширина до 0,7 м.*

в)Други указания:

В. Залесяване:

1.Година и сезон- *пролет 2020г.*

2.Метод (садене, сеене)- *садене*

3.Състав на културата: *чб10*

ВЯРНО С ОРИГИНАЛА
МЗХГ ЮЖНОЦЕНТРАЛНО ДП ДГС Пазарджик

Легенда за обозначаване в/у скицата	Дървесен или храстов вид (клон, вариетет и др.) и район на произход	Площ за залесяване, дка	Гъстота бр./дка	Необходими фиданки (семена) бр. (кг)	Вид на посадъчния мате-риал	Възможна замяна на дървесния вид			Начин на смесване	Начин на зале-сяване (цепнатини, дупки и др.)
						Вид	Бр. фиданки (семена - кг)	Гъстота бр./дка		
1	2	3	4	5	6	7	8	9	10	11
	Черен бор	22	400	8800	фиданки					дупки
Общо		4		8800						

4. Други указания: ***Залесяване в пояси с ширина 0,7 м (залесяване - по един ред в пояс). Разстояние от ос до ос на поясите 2,5м. Разстояние между фиданките 2,5 м х 1,0 м. Гъстота на културата 400 бр. на дка.***

Г. Количествена сметка

№	Посевен и посадъчен материал по вид и възраст,вид работа и работни операции(до срока на провеждане на инвентаризациите)	мярка	Количество
	ПОЧИСТВАНЕ НА ПЛОЩИ		
1	*Почистване на площта от издънки и храсти*	*Дка*	*5,00*
	ПОДГОТОВКА НА ПОЧВАТА		
1	*Механизирана направа на пояси по хоризонатала*	*Дка*	*22,00*
	ЗАЛЕСЯВАНЕ		
1	*Маркиране на площи за залесяване*	*дка*	*22,00*
2	*Садене на фиданки*	*100 бр.*	*88,00*
	ОТГЛЕЖДАНЕ-1-ва година		
1	*I път - Ръчно плевене и разрохкване на почвата с ширина 70см*	*100 м*	*88,00*
2	*II път Ръчно плевене и разрохкване на почвата с ширина 70см*	*100 м*	*88,00*
	ОТГЛЕЖДАНЕ-2-ра година		
1	*I път Ръчно плевене и разрохкване на почвата с ширина 70см*	*100 м*	*88,00*
2	*II път Ръчно плевене и разрохкване на почвата с ширина 70см*	*100 м*	*88,00*
	ОТГЛЕЖДАНЕ-3-та година		
1	*I път Ръчно плевене и разрохкване на почвата с ширина 70см*	*100 м*	*110,00*
	ПОПЪЛВАНЕ		
1	*Попълване I-ва година*		*Според % на прихващане*
2	*Попълване II-ра година*		
3	*Попълване III-та година*		

Изготвил:.....
/инж. И. Шахларски, № 9894/16.10.2013г./

Директор ТП ДГС Пазарджик:.....
/ инж. . .

Проверил от ТП ДГС Пазарджик.....
/инж. Ст. Дойчев – зам. директор/

Проверил от ЮЦДП:.....
/инж. С. Хайдарова/

Дата:.....07.11.19г.....

ВЯРНО С ОРИГИНАЛА

Утвърдил,
Директор ТОСДП гр. Смолян
/инж. Б. Арабаджиев/

Собственик(ползвател):ТП ДГС Пазарджик

дата: 01.08.2019 г.

ТЕХНОЛОГИЧЕН ПЛАН ЗА ЗАЛЕСЯВАНЕ

№ 1 от 17.06.2019 г.

Горскостопански план(програма) от 2013г.

Вид на земята: ■*горска територия* □земеделска земя □нарушена територия □защитена територия

Скица на обект №

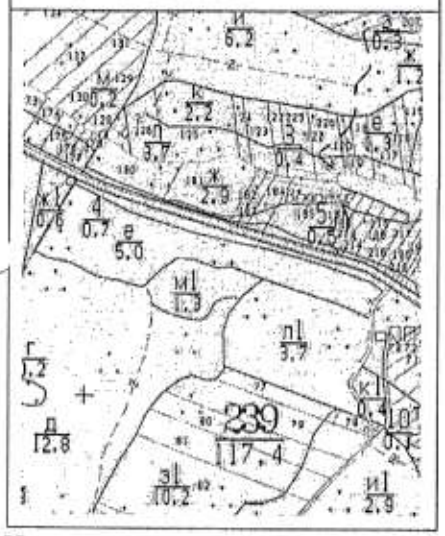

Отдел *239*, подотдел *„е"*

Местност *„Парчетата"* ;Обща площ *50* дка

Площ за залесяване *4* дка, в т.ч. пожарища

Изложение: *СИ*, надм. вис. - *300м.*

Наклон *5°*, основна скала : *гранит*

Почвен тип: *канелена обикновена* , Механ. състав –*глинесто - песъчлива*, дълбочина: *дълбока*

Тип месторастене: Т-I-2 С-2,1 (56)

Наличен дървостой:

Възраст: Жива почвена покривка: ….

Други данни за обекта: ***В отдела е създадена култура през 2018г на площ от 45 дка, състав: лдб5здб3цр2*** *Натура 2000: извън;*

Залесяване в горски територии по чл.9:

□ защитни □специални ■ *стопански*

Цел на залесяване по чл.10: *производство на дървесина;*

Насока на залесяване по чл.11: □ ново залесяване □в зрели гори

■ *за възстановяване на гори* □за попълване на редини □за двуетажни насаждения

МЕРОПРИЯТИЯ

А. Подготвителни работи:

1.Година и срок за сеч –

2.Година и краен срок за почистване и освидетелстване на сечището –

Б .Подготовка на почвата за залесяване:

1.Почистване на площта: начин – *3 дка*

2.Обработка на почвата: година *2019* сезон- *есен*

Категория на почвата:

а) лека.....дка

б) средна *4 дка*

в) тежка.....дка

г) камениста .....дка

3.Вид, начин и дълбочина на подготовката:

№	Начин на подготовка (дка)	Дълбочина, (см)	Вид на подготовката (дка)								Без подготовка (дка)
			Пълна	Частична						Всичко	
				Пояси	Тера-си	Площадки	Дупки	Друга	Опростена		
1	2	3	4	5	6	7	8	9	10	11	12
1	*механизирана*	*30*	*4*							*4*	
	Всичко		*4*							*4*	

б)Схема на почвоподготовката: *По цялата площ, дълбочина – 30 см.*

в)Други указания: *Почвоподготовката включва изораване и дисковане*

В. Залесяване:

1.Година и сезон- *пролет 2020г.*

2.Метод (садене, сеене)- *садене*

3.Състав на културата: *цр7здб3*

Легенда за обозначаване в/у скицата	Дървесен или храстов вид (клон, вариетет и др.) и район на произход	Площ за залесяване, дка	Гъстота бр./дка	Необходими фиданки (семена) бр. (кг)	Вид на посадъчния мате-риал	Възможна замяна на дървесния вид			Начин на смесване	Начин на залесяване (цепнатини, дупки и др.)
						Вид	Бр. фиданки (семена - кг)	Гъстота бр./дка		
1	2	3	4	5	6	7	8	9	10	11
	Цер	*3*	*625*	*1875*	*ф-ки*	*здб*	*1875*	*625*	*редово*	*Дупки*
	Зимен дъб	*1*	*625*	*625*	*ф-ки*	*цер*	*625*	*625*	*редово*	*Дупки*
Общо		*4*		*2500*			*2500*			

4. Други указания: *Залесяване в тераси с ширина 0,6м (залесяване - по един ред в тераса). Разстояние от ос до ос на терасите 2,0м. Разстояние между фиданките 2,0м х 0,8м. Гъстота на културата 625 бр. на дка.*

Г. Количествена сметка

№	Посевен и посадъчен материал по вид и възраст,вид работа и работни операции(до срока на провеждане на инвентаризациите)	мярка	Количество
	ПОЧИСТВАНЕ НА ПЛОЩИ ЗА ЗАЛЕСЯВАНЕ		
1	*Механизирано почистване на площи от храсти и издънки, тръни, къпини и други*	*Дка*	*3,00*
	ПОДГОТОВКА НА ПОЧВАТА		
1	*Изораване*	*Дка*	*4,00*
2	*Дисковане*	*Дка*	*4,00*
	ЗАЛЕСЯВАНЕ		
1	*Маркиране на площи за залесяване*	*дка*	*4,00*
2	*Садене на фиданки*	*100 бр*	*25,00*
	ОТГЛЕЖДАНЕ-1-ва година		
1	*I път*	*100 м*	*20,00*
2	*II път*	*100 м*	*20,00*
	ОТГЛЕЖДАНЕ-2-ра година		
1	*I път*	*100 м*	*20,00*
2	*II път*	*100 м*	*20,00*
	ОТГЛЕЖДАНЕ-3-та година		
1	*I път*	*100 м*	*20,00*
	ПОПЪЛВАНЕ		
1	*Попълване I-ва година*		*Според % на прихващане*
2	*Попълване II-ра година*		
3	*Попълване III-та година*		

Изготвил:....
/инж. И. [illegible] /г./

Директор ТП ДГС Пазарджик

Проверил от ТП ДГС Пазарджик:.....
/инж. Ст. Делиев - зам. директор/

Проверил от ЮЦДП:....
/[illegible] Хаидарова/

Дата: 01.08.2019г.

ЮЖНОЦЕНТРАЛНО ДЪРЖАВНО ПРЕДПРИЯТИЕ-СМОЛЯН
ТП ДЪРЖАВНО ГОРСКО СТОПАНСТВО ПАЗАРДЖИК
4400Пазарджик, бул. „Ал. Стамболийски"50 ☎ 034 444099, e-mail:dgspazardjik@ucdp-smolian.com

С К И Ц А

на отдел 262 „2"

М 1:10000



ЛЕГЕНДА:

Първо отгледане на култури

Второ отгледане на култури

ЮЖНОЦЕНТРАЛНО ДЪРЖАВНО ПРЕДПРИЯТИЕ-СМОЛЯН

ТП ДЪРЖАВНО ГОРСКО СТОПАНСТВО ПАЗАРДЖИК

4400Пазарджик, бул. „Ал. Стамболийски"50 ☎ 034 444099, e-mail:dgspazardjik@ucdp-smolian.com

СКИЦА

на отдел 239 „е"

М 1:10000

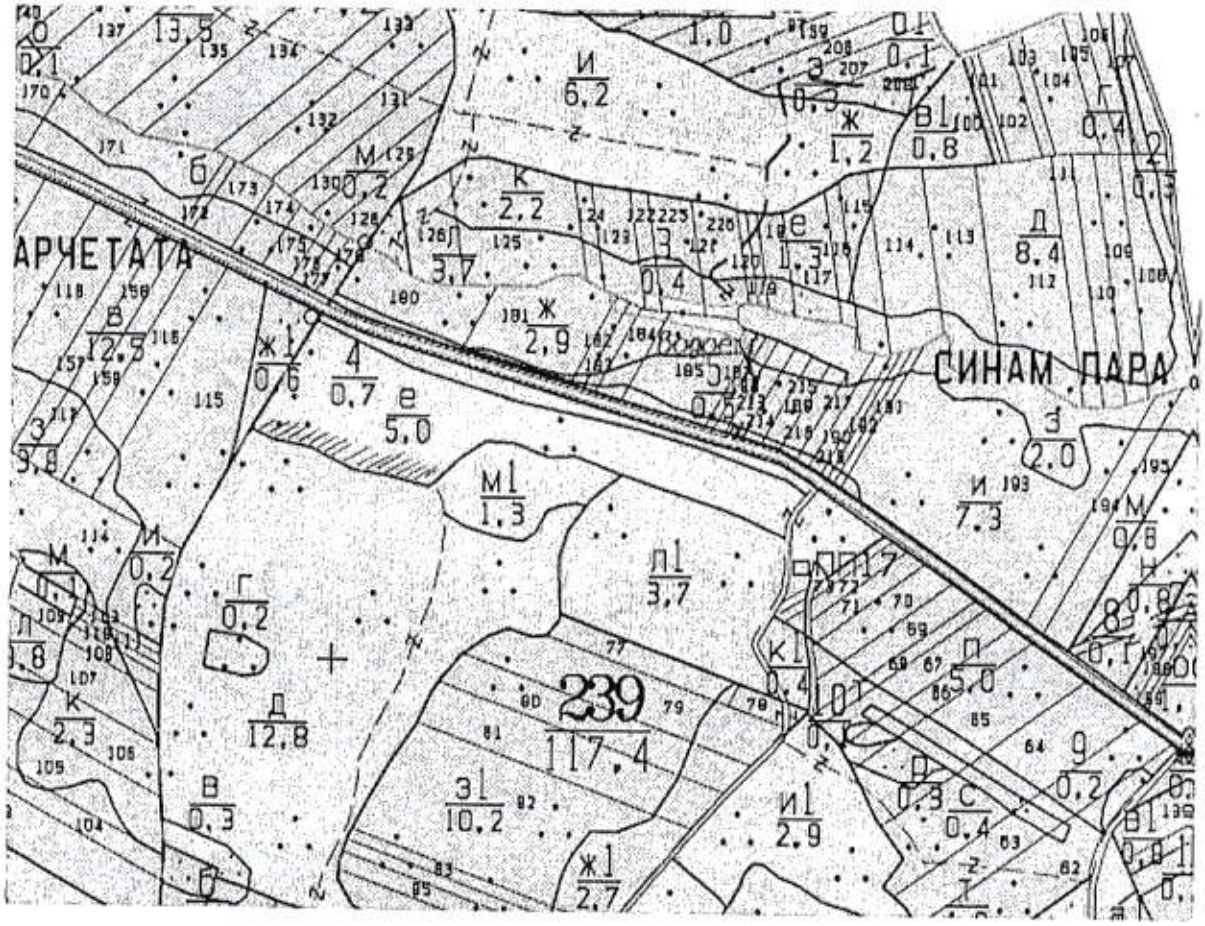

ЛЕГЕНДА:

Първо отглеждане на култури

Второ отглеждане на култури

Изсичане трѣни, кѣпини, трепетлика и други

ЮЖНОЦЕНТРАЛНО ДЪРЖАВНО ПРЕДПРИЯТИЕ-СМОЛЯН
ТП ДЪРЖАВНО ГОРСКО СТОПАНСТВО ПАЗАРДЖИК
4400Пазарджик, бул. „Ал. Стамболийски"50 ☎ 034 444099, e-mail:dgspazardjik@ucdp-smolian.com

С К И Ц А

на отдел 239 „е"

М 1:10000

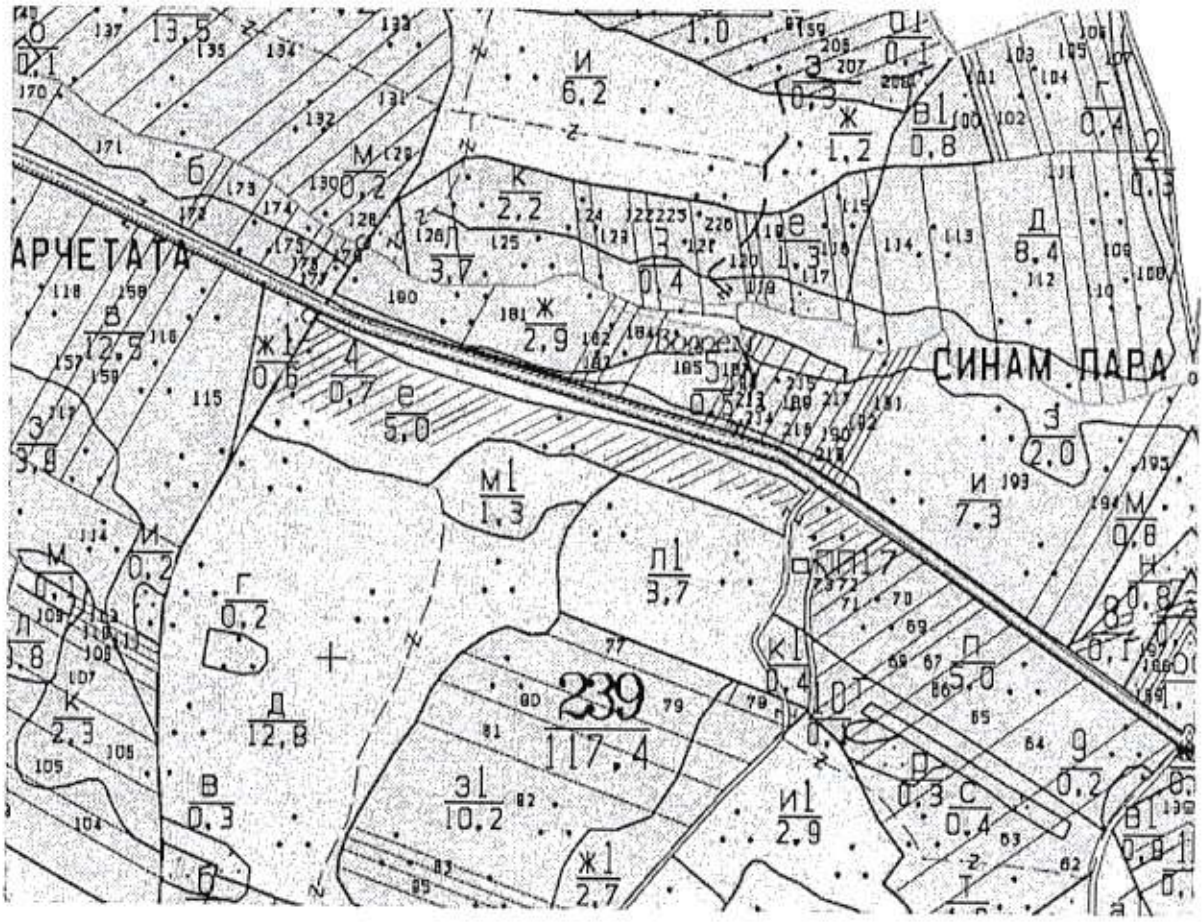

ЛЕГЕНДА:

Изсичане трънки, къпини, трепетлики и други
/Отглеждане на култури без материален добив/

ЮЖНОЦЕНТРАЛНО ДЪРЖАВНО ПРЕДПРИЯТИЕ-СМОЛЯН
ТП ДЪРЖАВНО ГОРСКО СТОПАНСТВО ПАЗАРДЖИК
4400Пазарджик, бул. „Ал. Стамболийски"50 ☎ 034 444099, e-mail:dgspazardjik@ucdp-smolian.com

С К И Ц А

на отдел 235 „ж"

М 1:10000

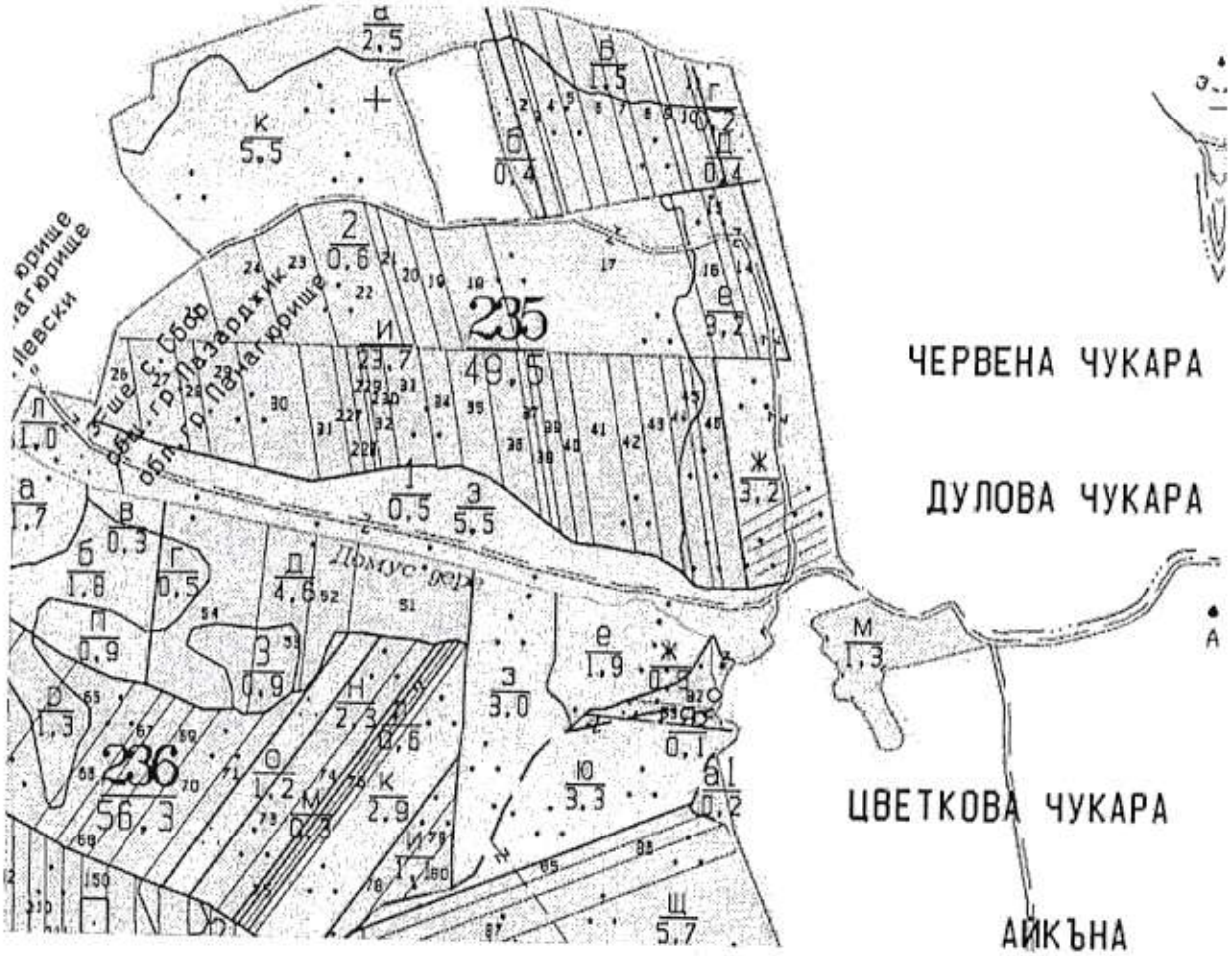

ЛЕГЕНДА:

Отгледане на култури без материален добив

ЮЖНОЦЕНТРАЛНО ДЪРЖАВНО ПРЕДПРИЯТИЕ-СМОЛЯН
ТП ДЪРЖАВНО ГОРСКО СТОПАНСТВО ПАЗАРДЖИК
4400Пазарджик, бул. „Ал. Стамболийски"50 ☎ 034 444099, e-mail:dgspazardjik@ucdp-smolian.com

С К И Ц А

на отдел 235 „ж"

М 1:10000

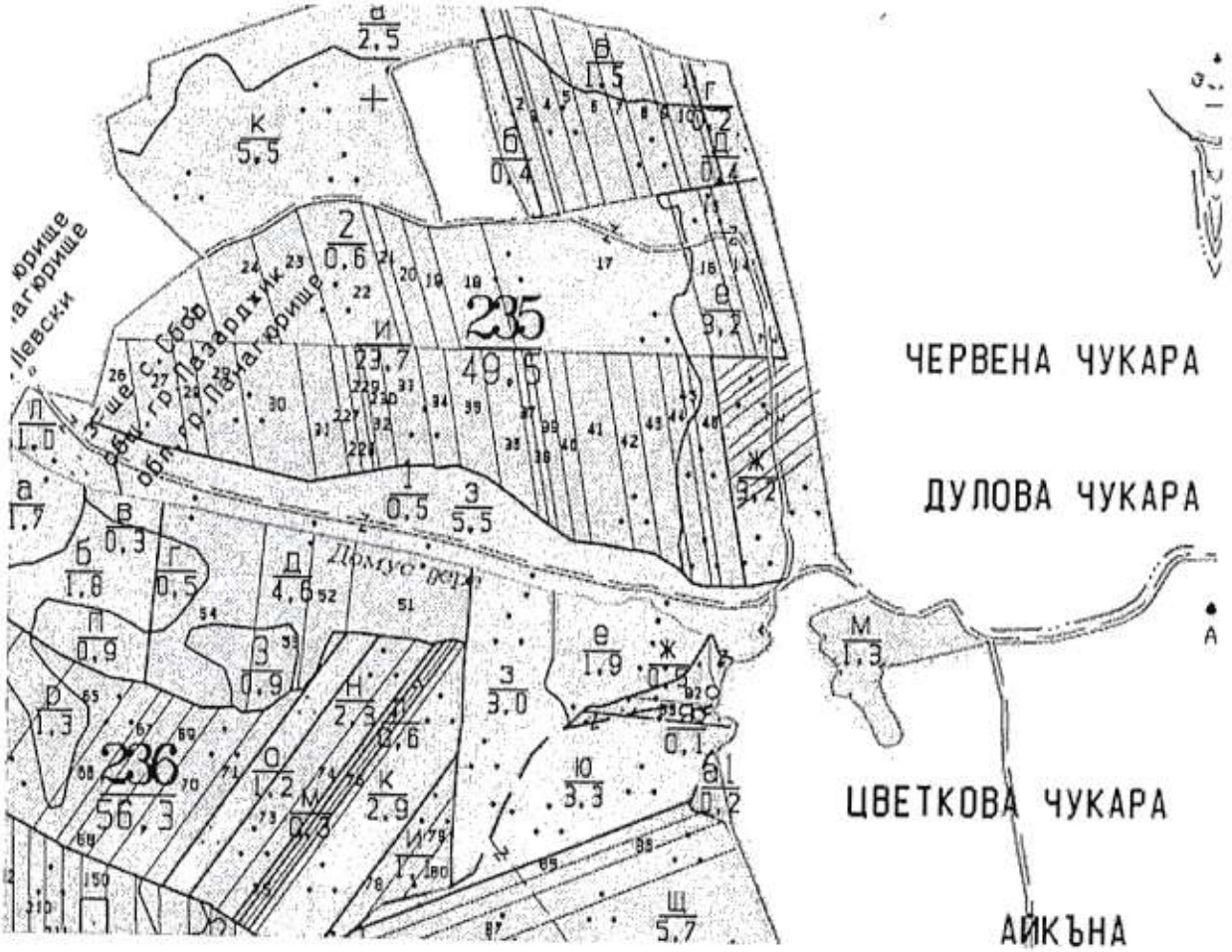

ЛЕГЕНДА:

Отглеждане на култури, без материален добив